









-  Überschwemmungsgebiet
-  geschützter Landschaftsteil / Naturdenkmal

gesetzlich geschützte Biotop

-  Fläche
-  Linie
-  Punkt

Wasserschutzgebiet


-  Zone 1
-  Zone 2
-  Zone 3

Pfad : L:\CAD\Projekte\Grossheringen-FEM\Zeichnungen\FNP\Beiplan
 Datei : FNP_Schutzgebiete_2020-06.dwg
 Layout : A3 20.000
 Plotdatum : 22.06.2020

© Bundesamt für Kartographie und Geodäsie <2019>
 Datenquellen : <http://sg.geodatenzentrum.de>

© Geodateninfrastruktur Thüringen (© GDI-Th)
 Datenquelle: <http://www.geoportal-th.de>

Datenlizenz Deutschland – Namensnennung – Version 2.0 (dl-de/by-2-0)
www.govdata.de/dl-de/by-2-0

 Landesentwicklungsgesellschaft Thüringen mbH
 Abteilung Stadt- und Regionalentwicklung
 Mainzerhofstraße 12, 99084 Erfurt

Gemeinde Großheringen Vorentwurf Flächennutzungsplan

Beiplan
 Schutzgebiete

Datum : 06.07.2020
 Maßstab : 1:20.000

Format: A3

